










REVISION DER ORTSPLANUNG
Zonenplan 3 (Naturgefahren)

MASSTAB: 1 : 10'000 / 1 : 2'000
 PLANGRÖSSE: 130 X 42 cm
 FASSUNG:
 DATUM: 23. Februar 2011

BOENZLI, KILCHHOFFER & PARTNER
 FLURSTRASSE 1A, POSTFACH, 3000 BERN 22

-  GEFAHRENGEBIET MIT ERHEBLICHER GEFAHRDUNG
 -  GEFAHRENGEBIET MIT MITTLERER GEFAHRDUNG
 -  GEFAHRENGEBIET MIT GERINGER GEFAHRDUNG
 -  GEFAHRENGEBIET MIT RESTGEFAHRDUNG
 -  GEFAHRENGEBIETE MIT NICHT BESTIMMTER GEFAHRENSTUFE
- HINWEIS**
-  GEWÄSSER OFFEN / EINGEDOLT
 -  BAUZONE
 -  WALD
 -  GEMEINDEGRENZE

GENEHMIGUNGSVERMERKE

- Mitwirkungsverfahren vom
- Vorprüfung vom
- Publikation im Amtsblatt vom
- Publikation im Amtsanzeiger vom
- Öffentliche Auflage vom
- Einspracheverhandlungen vom
- Rechtsverwahrungen
- Erledigte Einsprachen
- Unerledigte Einsprachen
- Beschlossen durch den Gemeinderat am
- Beschlossen durch die Gemeindeversammlung am
- Namens der Einwohnergemeinde
- Der Präsident Der Sekretärin
- Die Richtigkeit dieser Angaben bescheinigt:
- Der Gemeindeschreiberin

GENEHMIGT DURCH DAS AMT FÜR GEMEINDEN UND RAUMORDNUNG AM